Programa Carretero Multianual 2024 - 2030
ANEXO 2 SIOP-E-ICAR-OB-LP-0020-2025

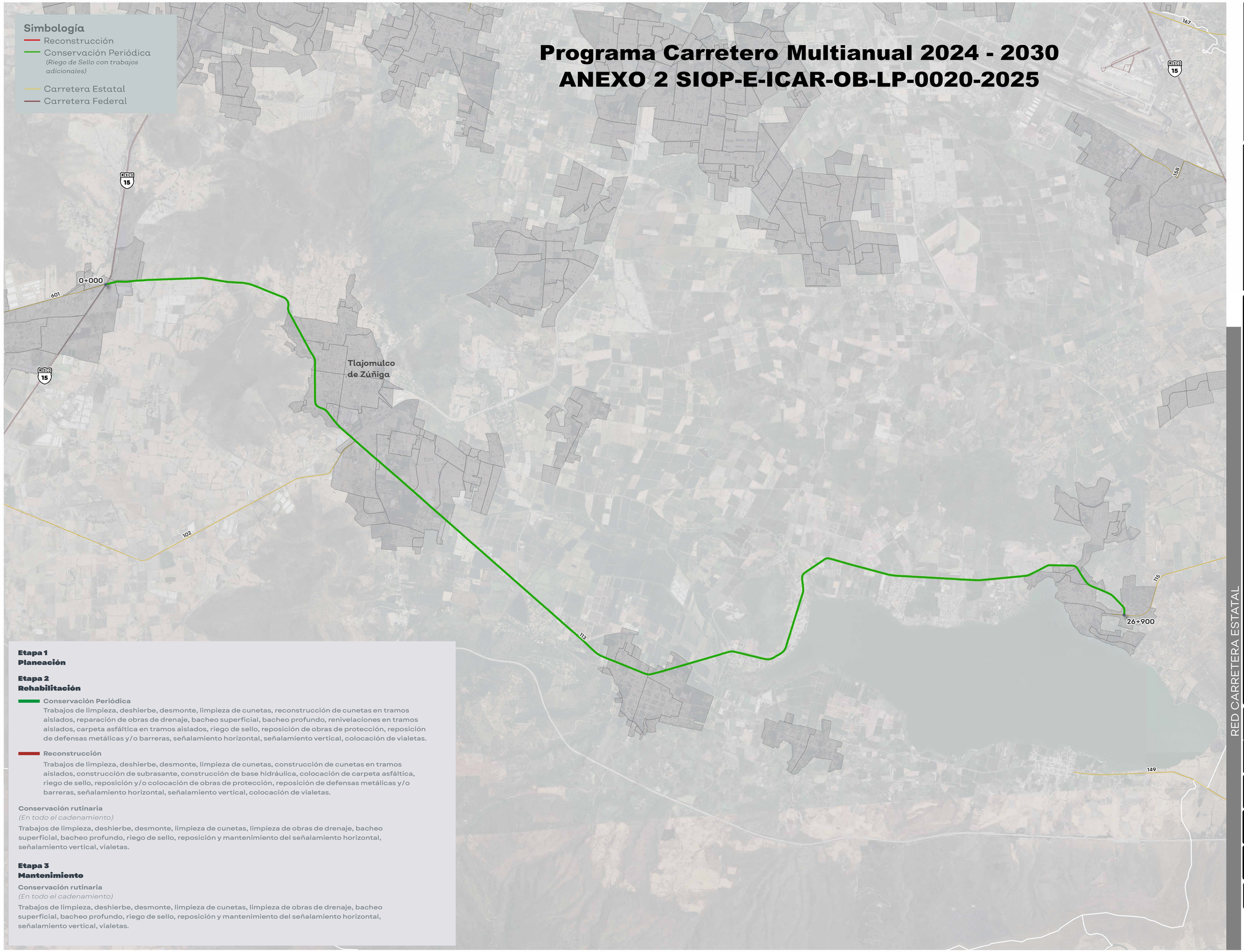

Etapa 1
Planeación

Etapa 2
Rehabilitación

Conservación Periódica
Trabajos de limpieza, deshierbe, desmonte, limpieza de cunetas, reconstrucción de cunetas en tramos aislados, reparación de obras de drenaje, bacheo superficial, bacheo profundo, renivelaciones en tramos aislados, carpeta asfáltica en tramos aislados, riego de sello, reposición de obras de protección, reposición de defensas metálicas y/o barreras, señalamiento horizontal, señalamiento vertical, colocación de vialetas.

Reconstrucción
Trabajos de limpieza, deshierbe, desmonte, limpieza de cunetas, construcción de cunetas en tramos aislados, construcción de subrasante, construcción de base hidráulica, colocación de carpeta asfáltica, riego de sello, reposición y/o colocación de obras de protección, reposición de defensas metálicas y/o barreras, señalamiento horizontal, señalamiento vertical, colocación de vialetas.

Conservación rutinaria
(En todo el cadenamiento)
Trabajos de limpieza, deshierbe, desmonte, limpieza de cunetas, limpieza de obras de drenaje, bacheo superficial, bacheo profundo, riego de sello, reposición y mantenimiento del señalamiento horizontal, señalamiento vertical, vialetas.

Etapa 3
Mantenimiento

Conservación rutinaria
(En todo el cadenamiento)
Trabajos de limpieza, deshierbe, desmonte, limpieza de cunetas, limpieza de obras de drenaje, bacheo superficial, bacheo profundo, riego de sello, reposición y mantenimiento del señalamiento horizontal, señalamiento vertical, vialetas.

JALISCO
GOBIERNO DEL ESTADO

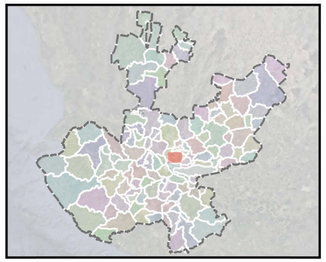

NOTAS:

Simbología

RED CARRETERA ESTATAL

AUTORIZACIÓN:

Ing. Omar David Paredes Flores
Director General de Infraestructura Carretera

Ing. Mauro Alberto Flores Almonte
Director de Planeación

Ing. Alberto Vázquez López
Director de la Residencia de Guadalajara

DATOS GENERALES:

Paquete 17 Multianual

PROYECTO:

Ubicación de los caminos por paquete y residencia para Multianuales 2024 - 2030

CONTENIDO:

Cartografía General de la ubicación de los caminos por código

ESCALA:	FECHA:	CLAVE DE PLANO:
Sin Escala	Diciembre 2024	113

Infraestructura y Obra Pública

Programa Carretero Multianual 2024 - 2030
ANEXO 2 SIOP-E-ICAR-OB-LP-0020-2025

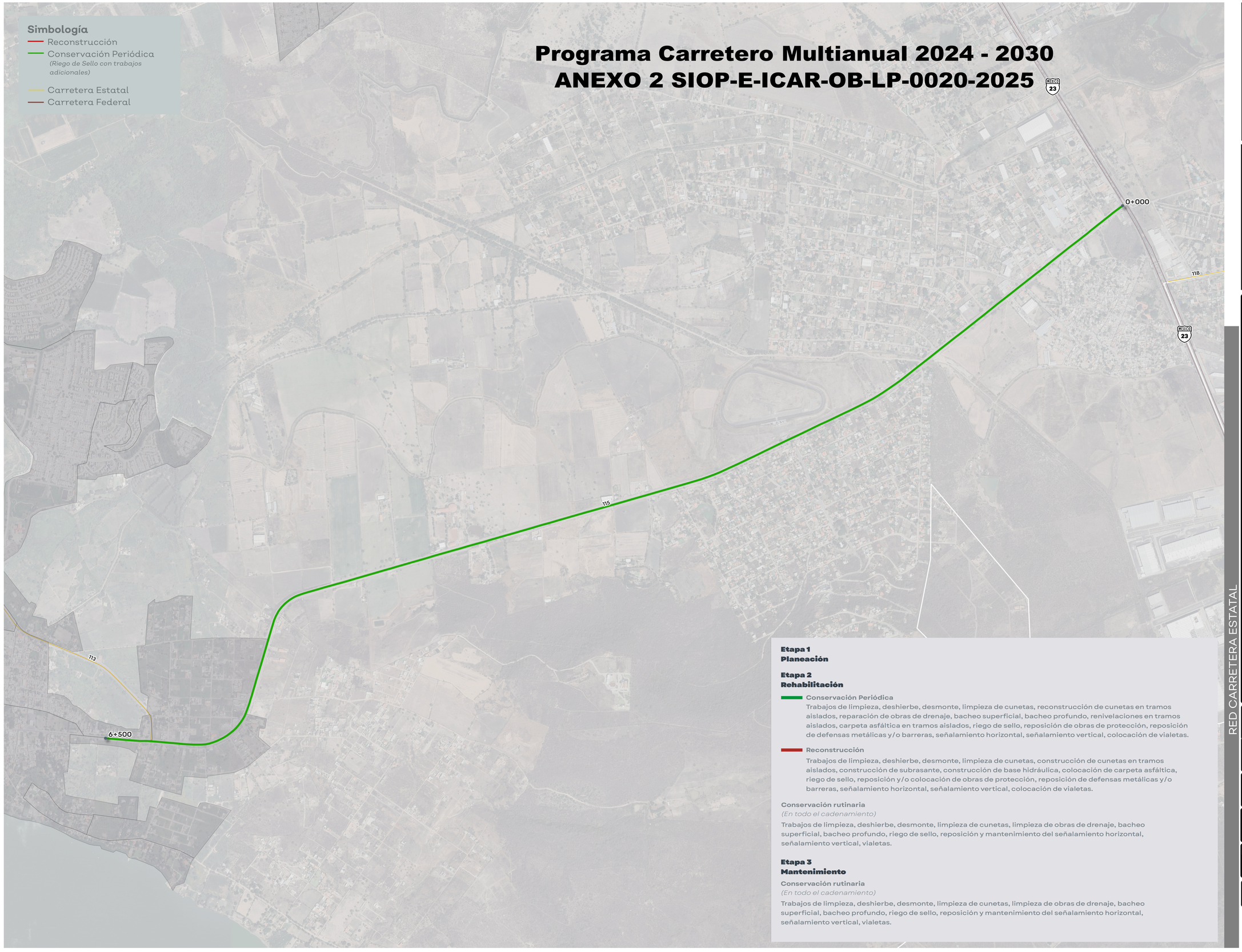

Etapa 1
Planeación

Etapa 2
Rehabilitación

Conservación Periódica
Trabajos de limpieza, deshierbe, desmonte, limpieza de cunetas, reconstrucción de cunetas en tramos aislados, reparación de obras de drenaje, bacheo superficial, bacheo profundo, renivelaciones en tramos aislados, carpeta asfáltica en tramos aislados, riego de sello, reposición de obras de protección, reposición de defensas metálicas y/o barreras, señalamiento horizontal, señalamiento vertical, colocación de vialetas.

Reconstrucción
Trabajos de limpieza, deshierbe, desmonte, limpieza de cunetas, construcción de cunetas en tramos aislados, construcción de subrasante, construcción de base hidráulica, colocación de carpeta asfáltica, riego de sello, reposición y/o colocación de obras de protección, reposición de defensas metálicas y/o barreras, señalamiento horizontal, señalamiento vertical, colocación de vialetas.

Conservación rutinaria
(En todo el cadenamiento)
Trabajos de limpieza, deshierbe, desmonte, limpieza de cunetas, limpieza de obras de drenaje, bacheo superficial, bacheo profundo, riego de sello, reposición y mantenimiento del señalamiento horizontal, señalamiento vertical, vialetas.

Etapa 3
Mantenimiento

Conservación rutinaria
(En todo el cadenamiento)
Trabajos de limpieza, deshierbe, desmonte, limpieza de cunetas, limpieza de obras de drenaje, bacheo superficial, bacheo profundo, riego de sello, reposición y mantenimiento del señalamiento horizontal, señalamiento vertical, vialetas.

RED CARRETERA ESTATAL

JALISCO
GOBIERNO DEL ESTADO

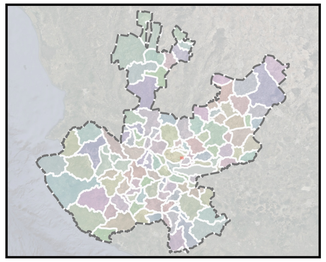

NOTAS:

Simbología

AUTORIZACIÓN:

Ing. Omar David Paredes Flores
Director General de Infraestructura Carretera

Ing. Mauro Alberto Flores Almonte
Director de Planeación

Ing. Alberto Vázquez López
Director de la Residencia de Guadalajara

DATOS GENERALES:

Paquete 17 Multianual

PROYECTO:

Ubicación de los caminos por paquete y residencia para Multianuales 2024 - 2030

CONTENIDO:

Cartografía General de la ubicación de los caminos por código

ESCALA:	FECHA:	CLAVE DE PLANO:
Sin Escala	Diciembre 2024	115

Infraestructura y Obra Pública